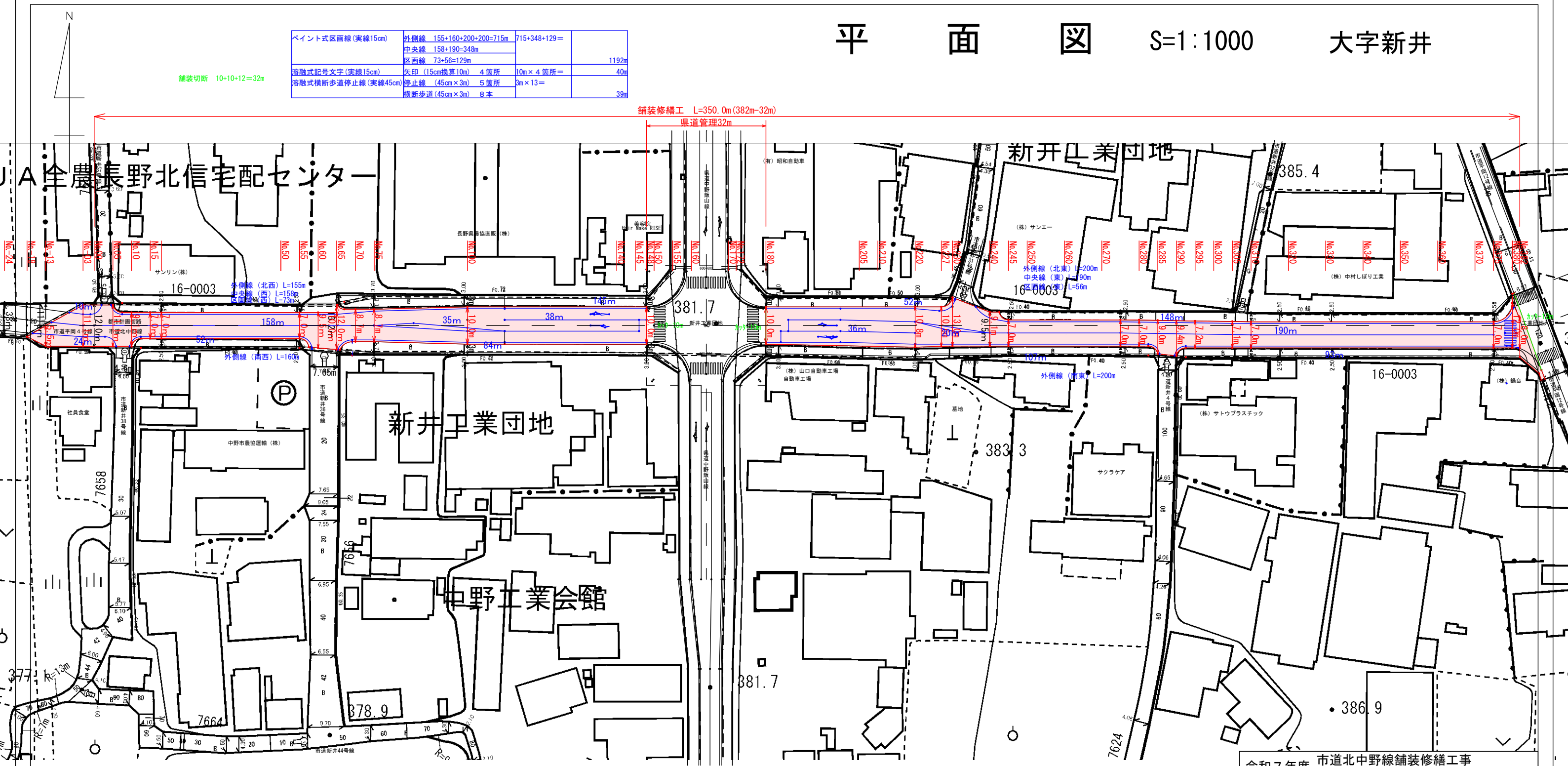


平面図 S=1:1000 大字新井



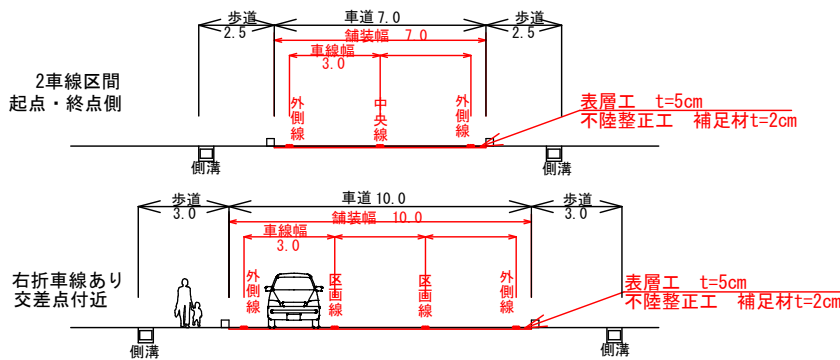
ペイント式区画線(実線15cm)	外側線 155+160+200+200=715m	715+348+129=	1192m
	中央線 158+190=348m		
	区画線 73+56=129m		
溶融式記号文字(実線15cm)	矢印(15cm換算10m) 4箇所	10m×4箇所=	40m
溶融式横断歩道停止線(実線45cm)	停止線(45cm×3m) 5箇所	3m×13=	39m
	横断歩道(45cm×3m) 8本		

舗装切断 10+10+12=32m

舗装修繕工 L=350.0m(382m-32m)

県道管理32m

標準横断面図 S=1:250



令和7年度 市道北中野線舗装修繕工事
(ゼロ債務負担行為)

番号	1/1	平面図 標準横断面図	縮尺	図示
----	-----	---------------	----	----

市道 北中野線
中野市大字新井

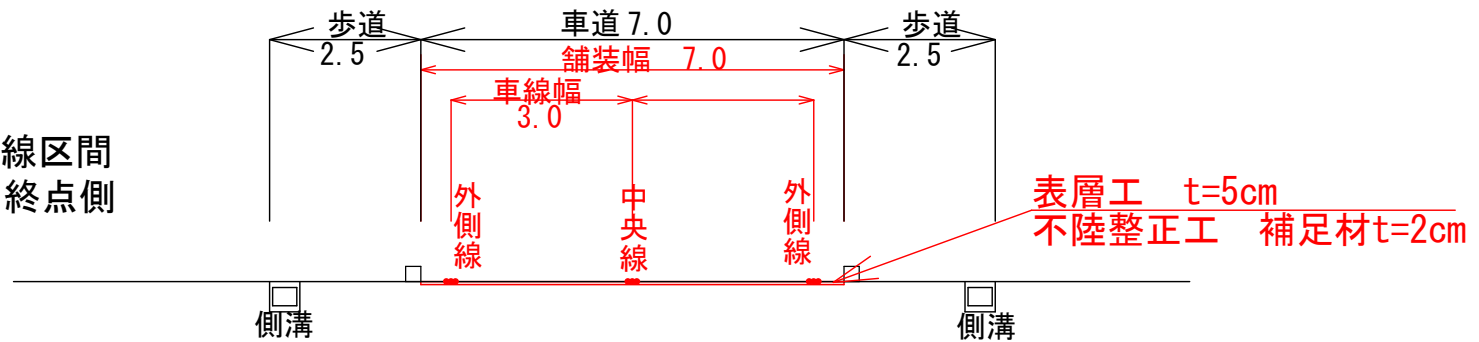
課長	係長	照査	設計
----	----	----	----

中野市

設計会社		管理技術者	
		照査技術者	
測量会社		主任技術者	
調査会社		主任技術者	

標準横断図 $S=1:250$

2車線区間
起点・終点側



右折車線あり
交差点付近

