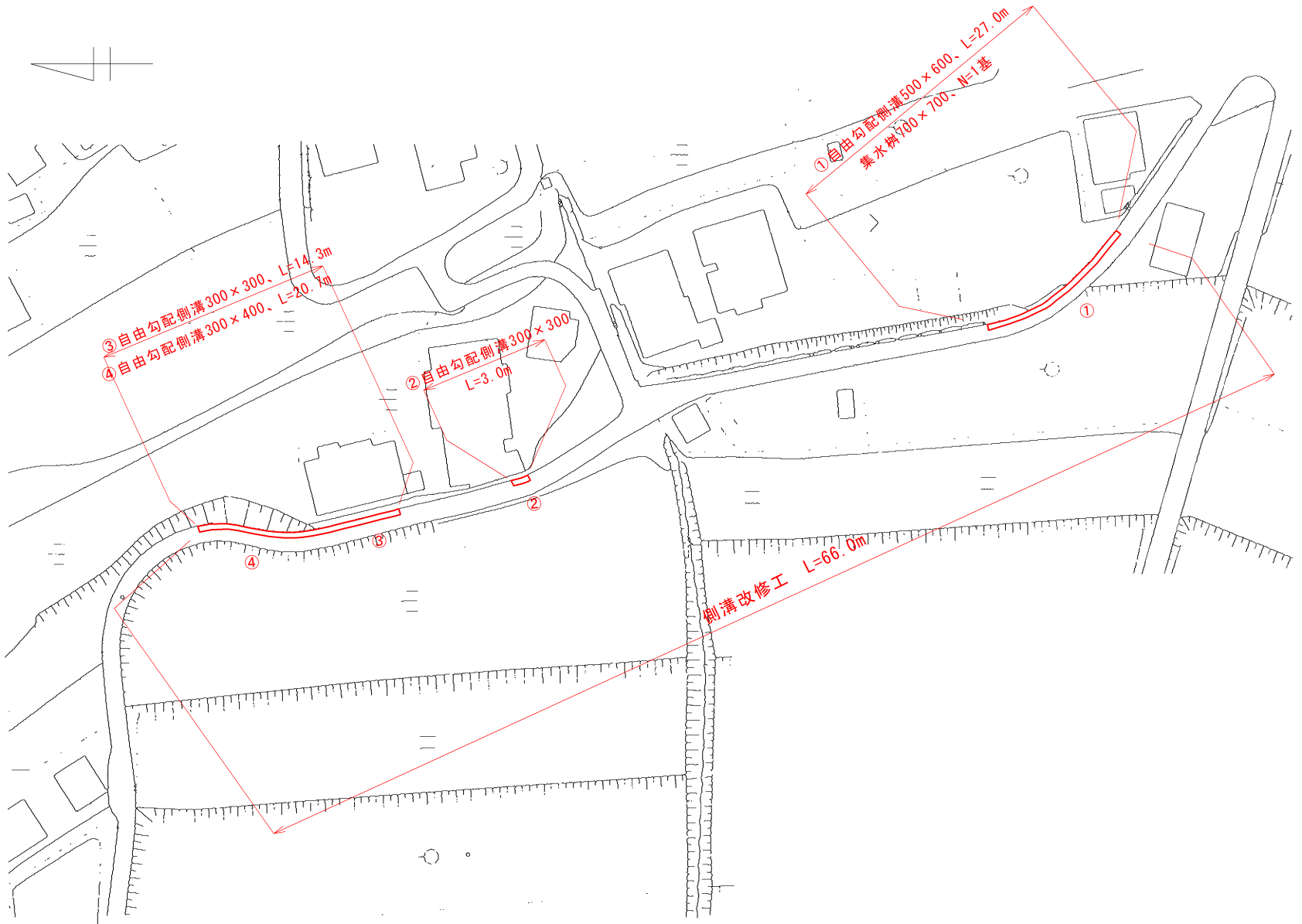


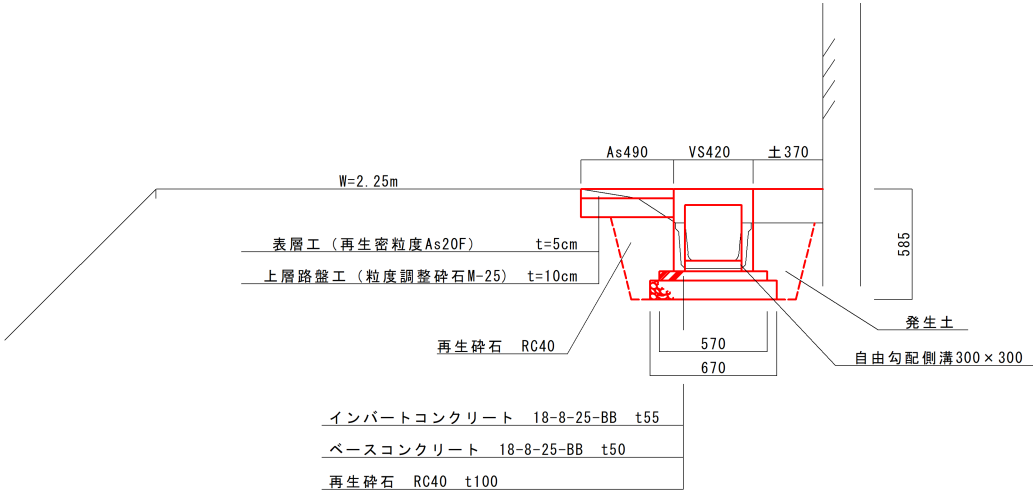
平面図 S=1:500



令和7年度市道柳沢26号線縁側溝改修工事(せり橋既出行為)					
番号	1 / 2	平面図	縮尺	1 : 500	
市道柳沢26号線					
中野市大字柳沢					
課長	係長	照査	設計		
中野市					
設計会社		管理技術者			
		照査技術者			
測量会社		主任技術者			
調査会社		主任技術者			

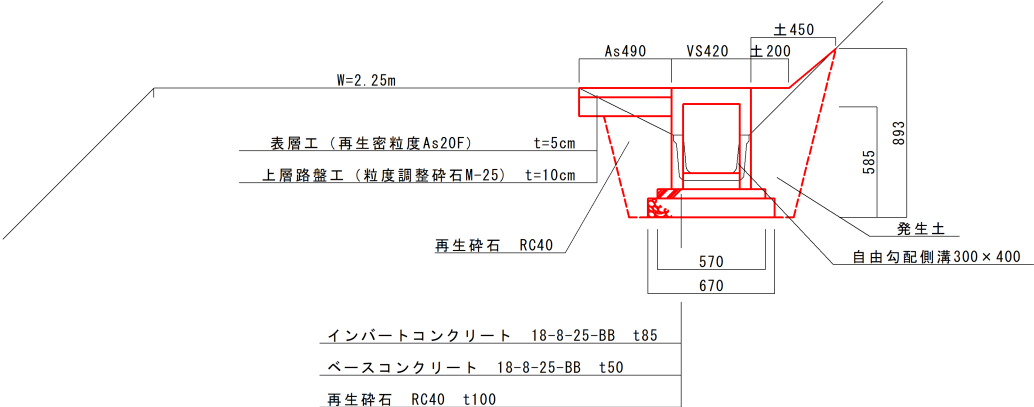
標準横断面図 S=1:20

② 区間



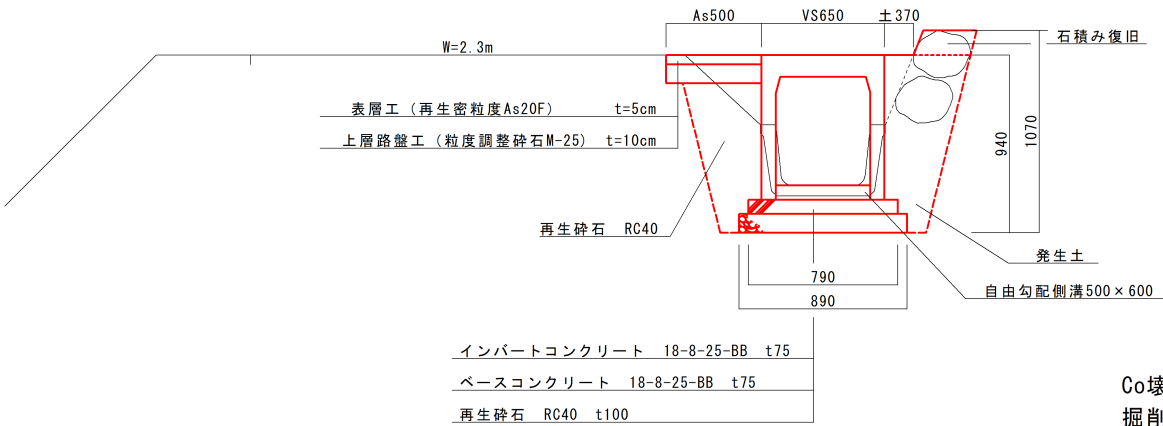
Co壊し	:	0.03
掘削	:	0.4
発生土埋戻	:	0.2
RC埋戻	:	0.1
上層路盤	:	0.5
As舗装	:	0.5
石積み	:	0.0

④ 区間



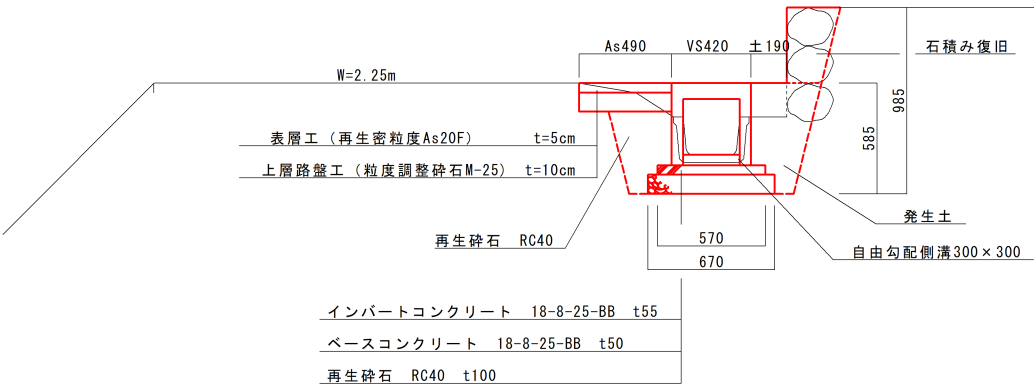
Co壊し	:	0.03
掘削	:	0.5
発生土埋戻	:	0.2
RC埋戻	:	0.1
上層路盤	:	0.5
As舗装	:	0.5
石積み	:	0.0

① 区間



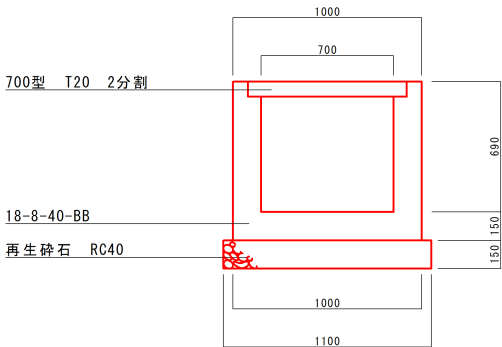
Co壊し	:	0.07
掘削	:	0.7
発生土埋戻	:	0.3
RC埋戻	:	0.2
上層路盤	:	0.5
As舗装	:	0.5
石積み	:	0.2

③ 区間



Co壊し	:	0.03
掘削	:	0.5
発生土埋戻	:	0.1
RC埋戻	:	0.1
上層路盤	:	0.5
As舗装	:	0.5
石積み	:	0.5

集水桝構造図 S=1:20



基礎砕石 : 1.2m²
型枠 : 4.8m²
Co : 0.38m³
※控除 : 500×580×2箇所、300×300×1箇所

令和7年度市道柳沢26号線側溝改修工事（ゼロ債務負担行為）					
番号	2 / 2	標準横断面図ほか	縮尺	1:20	
市道柳沢26号線					
中野市大字柳沢					
課長	係長	照査	設計		
中野市					
設計会社		管理技術者			
		照査技術者			
測量会社		主任技術者			
調査会社		主任技術者			