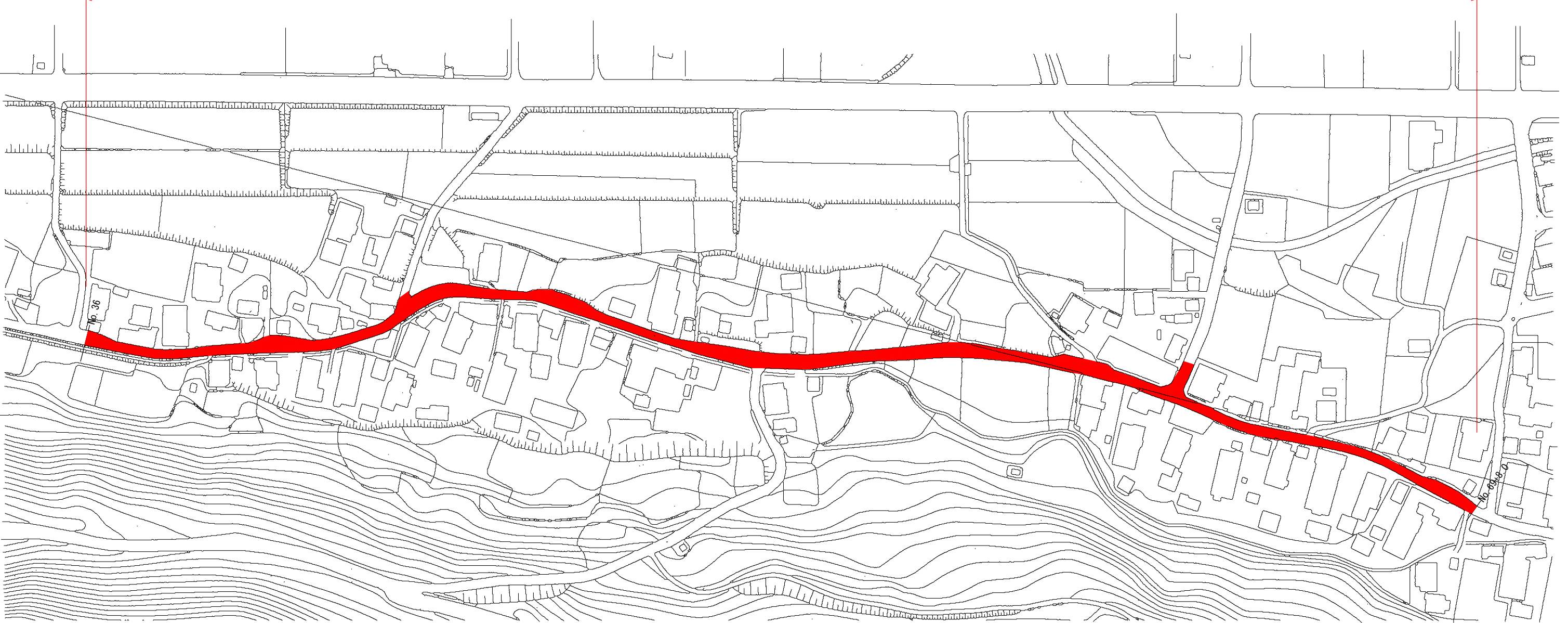
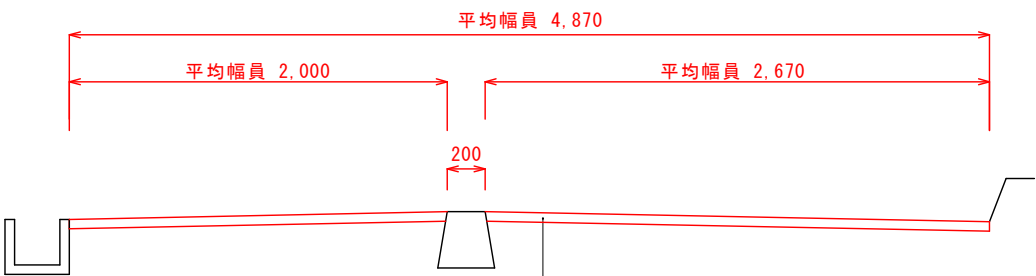


平面図 S=Free

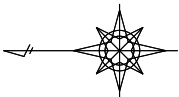
舗装修繕 L=668m A=3,200㎡



標準横断図 S=1:20

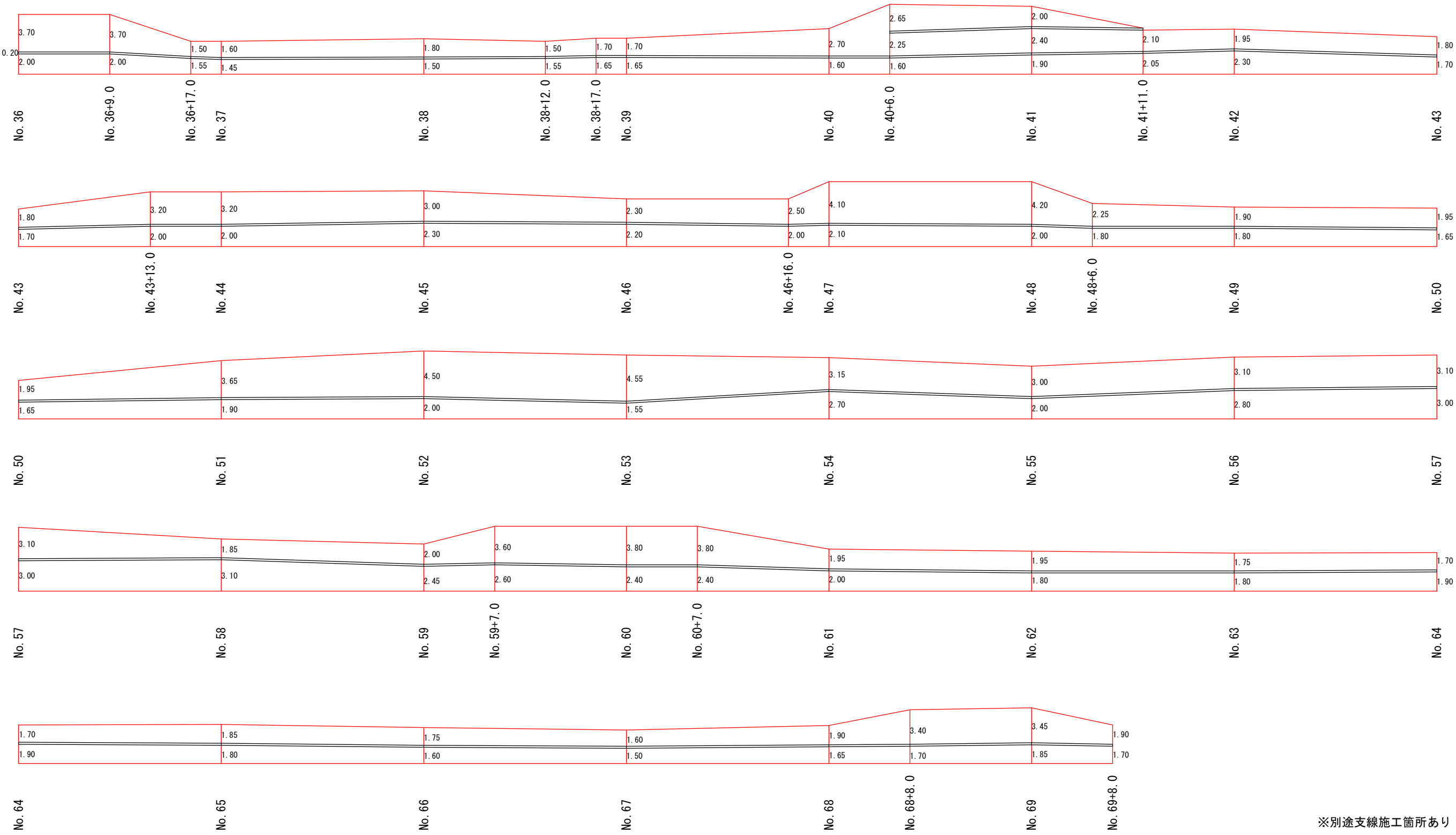


表層 再生密粒度As 20F t= 5cm
不陸整正（補足材あり）



令和6年度市道七瀬古牧線舗装修繕工事（ゼロ債務負担行為）				
番号	1/2	平面図・標準横断図	縮尺	図示
市道 七瀬古牧線				
中野市大字壁田				
課長	係長	照査	設計	
中野市				
設計会社		管理技術者		
		照査技術者		
測量会社		主任技術者		
調査会社		主任技術者		

展開図 S=1:200



※別途支線施工箇所あり

令和6年度市道七瀬古牧線舗装修繕工事（ゼロ債務負担行為）						
番号	2 / 2	舗装展開図	縮尺	S=1:200		
市道 七瀬古牧線						
中野市大字壁田						
課長		係長	照査	設計		
中野市						
設計会社			管理技術者			
			照査技術者			
測量会社			主任技術者			
調査会社			主任技術者			