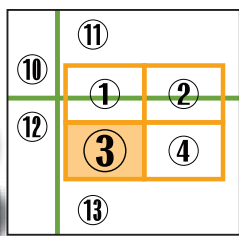


# 詳細図③ (市立図書館周辺) 1/4,000



電気設備工事 P121 D-2

## (有) 八木電機システム

電気設備工事・プラント計装工事 設計施工

■中野市西条1329  
■TEL.0269-22-4356  
■FAX.0269-26-1785

Pあり

### 【中野市を巡ろう】 てくてくおさんぽコース

所要時間：約1時間  
(施設見学時間は除く)  
陣屋周辺の小道をたどりながら、中野の歴史と文化を感じる場所を巡ります。  
(約1km)  
【スタート】中野陣屋・県庁記念館→アート土人形絵ロード→鈴泉寺→創作土人形工房 まちなか交流の家→中町天満宮→陣屋稲荷、市神→武水穂神社→法運寺→  
【ゴール】中野陣屋・県庁記念館

※信州なかの産業・観光公社のホームページで詳しく紹介しています。



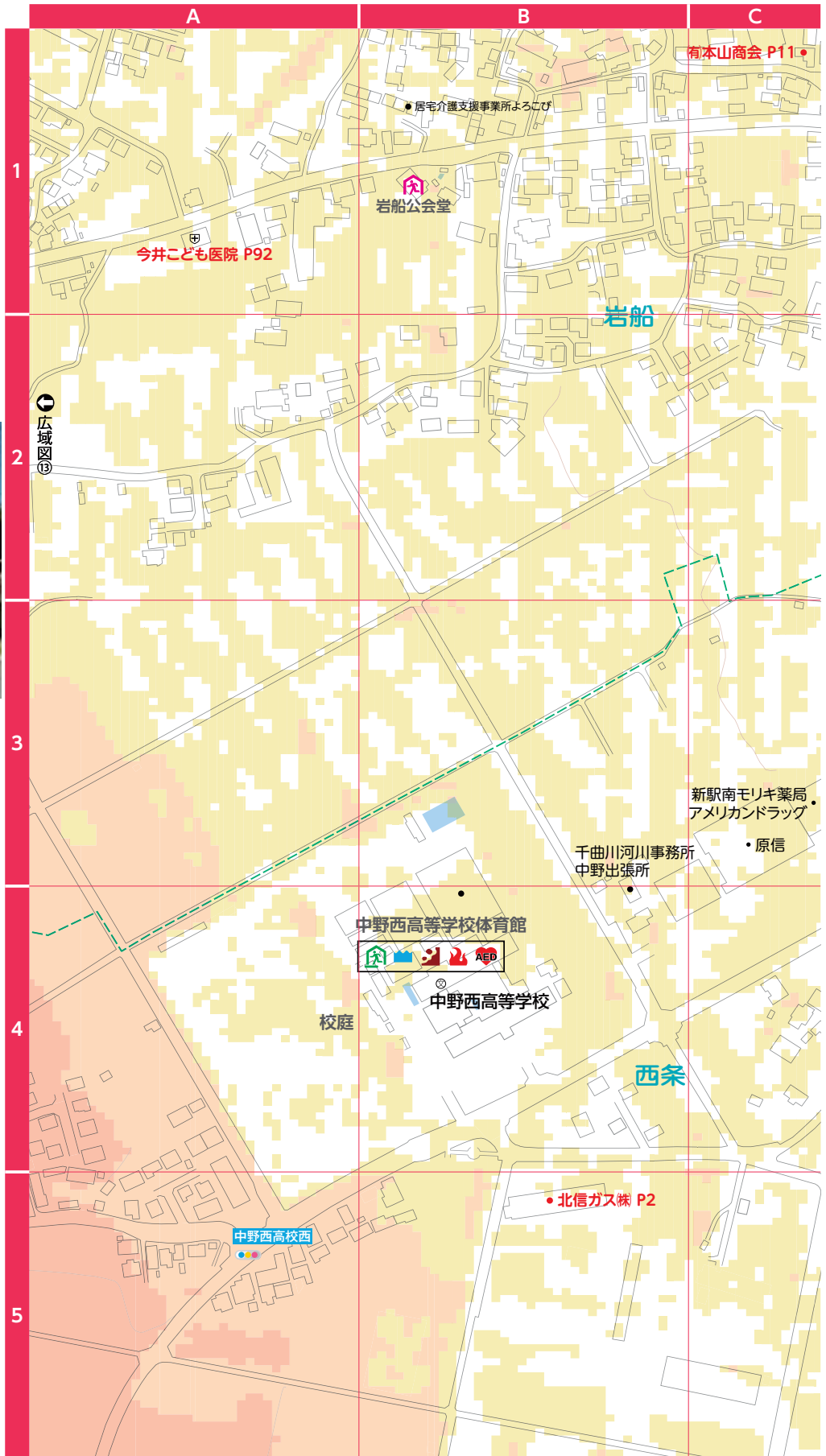
### 【中野市を巡ろう】 疎水をたどるせせらぎコース

所要時間：1時間30分  
(施設見学時間は除く)  
ハケ郷用水のせせらぎを聴きながら市街地を歩くコースです。中野市東部を流れる夜間瀬川からの取水による「ハケ郷用水」は、中野市一帯を潤し、稲作だけでなくリンゴやモモなどの季節の恵みをもたらしてくれ、16世紀頃に開削されたといわれ、「疎水百選」にも選ばれています。

【スタート】中野陣屋・県庁記念館→鈴泉寺→陣屋井戸→如来寺→せせらぎの小径→【ゴール】武水穂神社  
※信州なかの産業・観光公社のホームページで詳しく紹介しています。

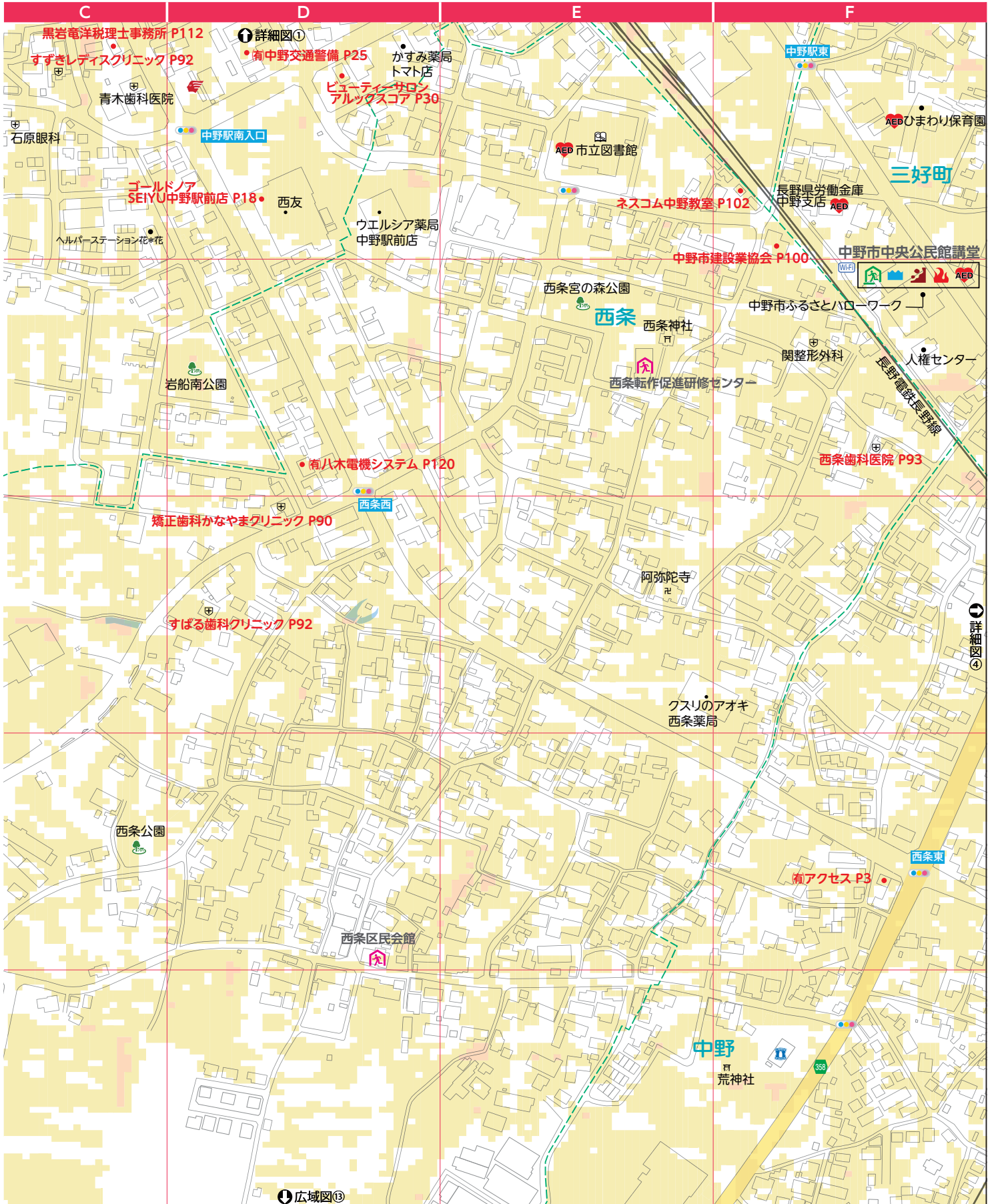


土砂災害特別警戒区域：土石流 急傾斜地の崩壊  
土砂災害警戒区域：土石流 急傾斜地の崩壊 地すべり



Ⓐ：一般避難所兼緊急避難場所 Ⓑ：緊急避難場所 Ⓒ：指定避難所 Ⓓ：福祉避難所 Ⓔ：一時避難所

浸水した場合に想定される水深 0.5m未満 0.5~3.0m未満 3.0~5.0m未満 5.0~10.0m未満 10.0~20.0m未満



●: AED設置場所 (Wi-Fi): 公衆無線LANサービス ④: 病院・医院 ●: 市役所 ●: 役場 ⊗: 警察署 ⊕: 消防署